



INFORMACJA O STANIE MIENIA GMINY PRZELEWICE

Stan na 31.12.2023 r.

2.6.03. 2024

ZA ZGODNOŚĆ
Z ORYGINAŁEM

7 00 00 00

Agnieszka Kozłowska-Lipka
WZROZUMIANY

**DANE DOTYCZĄCE
PRZYSŁUGUJĄCYM GMINIE
PRZELEWICE PRAW WŁASNOŚCI,
INNYCH PRAW RZECZOWYCH,
UŻYTKOWANIA WIECZYSTEGO
I POSIADANIA**

Stan na 31.12.2023 r.

ZATWIERDZAM

WGTT
Jok
Włodzisław Włodarczyk

2.6.03. 2024

ZA ZGODNOŚĆ
Z ORYGINAŁEM

2.06.2024
AK
Wojciecha Kozaruka-Lipka
PREZESDNIK GMINY

Załącznik Nr 1a - NIERUCHOMOŚCI STANOWIĄCE MIENIE KOMUNALNE + MIESZKANIOWE
Stan na dzień 31.12.2023 r.

L.p.	Obręb	Nr działki	Pow. [ha]	Nazwa obiektu	Właściciel	Pow. dla całego obrębu [ha]
1.	Bylice	61/1	0,1920	studnie głębinowe	Gmina	0,4920
		40	0,0200	studnia głębinowa	Gmina	
		77	0,2800	zlik. cmentarz	Gmina	
2.	Gardziec	24/1	3,3600	park	Gmina	3,6100
		92	0,1000	zlik. cmentarz	Gmina	
		148	0,1500	dz. budowl.	Gmina	
3.	Jesionowo	4	0,5400	zlik. cmentarz	Gmina	9,6573
		87	0,0200	świątynia wiejska	Gmina	
		101	0,0800	budynek po remizie	Gmina	
		102	0,1200	remiza	Gmina	
		32	0,0300	dz. po sali wiejskiej	Gmina	
		150	4,1200	wodopój	Gmina	
		133	0,8400	źwirownia	Gmina	
		246	0,5800	cmentarz	Gmina	
		88/2, 88/3, 88/5, 88/6	2,2201	zespół boisk	Gmina	
		364/6	0,0500	studnie głębinowe	Gmina	
		81	0,8900	szkoła + sala gimn. + bud. miesz. nr 65	Gmina	
		udz. 197/1000 - 17	0,0372	lok. po Ośr. Zdrowia	Gmina	
		364/5	0,1300	hydrofornia	Gmina	
4.	Karsko	58	0,1342	dz. budowl.	Gmina	0,2781
		64	0,0041	przystanek	Gmina	
		51/2	0,1398	filia GBP + oddział przedszkolny + plac zabaw	Gmina	
5.	Kluuki	52	0,2015	zlik. cmentarz	Gmina	14,0915
		162/4	5,8309	park + plac zabaw	Gmina	
		206/2	4,4462	park + boisko + remiza	Gmina	
		274	0,3537	zlik. cmentarz	Gmina	
		275	0,5580	uz. Kopaln.	Gmina	
		254	1,4744	uz. Kopaln.	Gmina	
		202/3	0,4674	studnie głębinowe	Gmina	
202/4	0,0669	stacja uzdatniania wody	Gmina			

26.03.2024

ZA ZGODNOŚĆ
Z ORYGINAŁEM

30.03.2024

Przewodnicząca Komisji - I Lipka
M. KARBONIAK-GWIŃNY

6.	Kosin	203/2	0,6925	stacja uzdatniania wody	Gmina	6,0933
		194/5	0,5595	boisko sportowe	Gmina	
		204	2,6885	dawne torowisko	Gmina	
		51/1	2,4360	dawne torowisko	Gmina	
		208/1	0,4093	cmentarz	Gmina	
		141	0,0400	plac zabaw	Gmina	
7.	Kłodzino	161	0,0300	tereny zielone	Gmina	4,2272
		142/1	0,0556	plac szkoły	Gmina	
		142/3	0,5963	szkola + sala	Gmina	
		169/2	2,6994	dawne torowisko	Gmina	
		155/4	0,2476	cmentarz	Gmina	
		179/2	0,5296	tereny zielone	Gmina	
8.	Laskowo	172/12	0,0287	budynek transportu	Gmina	2,0884
		26/8	0,9148	budynek wielofunkcyjny	Gmina	
		6/2	1,0800	tereny zielone	Gmina	
		120/1	0,0936	przepompownia	Gmina	
		122/2	0,5000	cmentarz	Gmina	
		119	0,4300	sala wiejska	Gmina	
9.	Lubiatowo	71	0,2400	studnie głębinowe	Gmina	9,8332
		udz. 32/100 - 113	0,1696	bud. Nr 9	Gmina	
		248/1	1,2987	zespół boisk	Gmina	
		118/2	0,1005	remiza	Gmina	
		141/2	0,2495	oczyszczalnia	Gmina	
		149/2	2,1226	oczyszczalnia	Gmina	
		154/2	4,2757	oczyszczalnia	Gmina	
		257/28	0,0934	przepompownia	Gmina	
		240/3	0,3432	przepompownia	Gmina	
		208/1	0,0100	przepompownia	Gmina	

26.03.2021

Agnieszka Kuzanka-Lopka
Skarżany (pow. Łódź)

ZA ZGODNOŚĆ
Z ORYGINAŁEM

10.	Lucin	31	0,3200	zlik. cmentarz	Gmina	2,8185			
		93	1,4800	zwirownia	Gmina				
		cz. działki nr 124/4	0,0994	plac zabaw	Gmina				
		112/6	0,7382	boisko	Gmina				
		udz.399/1000 cz. - 202	0,0273	świetlica	Gmina				
		156/2	0,0098	przepompownia	Gmina				
		80/2	0,0057	przepompownia	Gmina				
		185/4	0,0098	przepompownia	Gmina				
		131/1	0,0160	stacja uzdatniania wody	Gmina				
		131/3	0,0431	studn. głęb.	Gmina				
		132/1	0,0208	studn. głęb.	Gmina				
		112/3	0,0100	dojazd do kaplicy	Gmina				
		132/2	0,0384	studn. głęb.	Gmina				
		4/5	0,0991	studnie głębinowe	Gmina				
		4/6	0,0621	hydrofornia	Gmina				
		11.	Mysliborki	29	0,5600		działka budowlana	Gmina	0,1612
				41	3,2414		dawne torowisko	Gmina	
165	0,0223			sala wiejska	Gmina				
176	0,0800			basen p.poż.	Gmina				
96/4	0,0790			studnie głębinowe	Gmina				
96/5	0,4855			oczyszczalnia	Gmina				
76/1	0,4071			plac zabaw	Gmina				
76/3	1,3070			boisko	Gmina				
151	0,1000			GCK	Gmina				
283	0,3400			uz. kopaln.	Gmina				
12.	Płońsko			32/4	1,4019	dawne torowisko	Gmina	6,1823	
		32/1	1,5123	dawne torowisko	Gmina				
		63	1,4400	boisko + szatnia	Gmina				
		136	0,6300	cmentarz + kaplica	Gmina				
		221	0,3800	remiza+GBPT+O"	Gmina				
		202	0,0076	bud. 78/3	Gmina				
		149/11	0,0077	budynek gosp.	Gmina				
		277	0,7700	wodopoj	Gmina				
		1/1	0,0300	przepompownia	Gmina				
		111/1	1,2200	oczyszczalnia	Gmina				
		205	0,0500	parking gminy	Gmina				
		254/2	0,0400	boisko	Gmina				
		399/5	1,3711	Gimnazjum	Gmina				
		13.	Przelewoice	151	0,1000	GCK	Gmina		13,3773
283	0,3400			uz. kopaln.	Gmina				
32/4	1,4019			dawne torowisko	Gmina				
32/1	1,5123			dawne torowisko	Gmina				
63	1,4400			boisko + szatnia	Gmina				
136	0,6300			cmentarz + kaplica	Gmina				
221	0,3800			remiza+GBPT+O"	Gmina				
202	0,0076			bud. 78/3	Gmina				
149/11	0,0077			budynek gosp.	Gmina				
277	0,7700			wodopoj	Gmina				

26.03.2024

ZA ZGODNOŚĆ
Z ORYGINAŁEM

AK
Wojewódzki Komitet Łątko
SKARBNIK Gminy

	211/3	0,0693	Urząd Gminy	Gmina
	88/1	0,5701	dawna masarnia	Gmina
	210/28	0,0343	parking przy SPOZ	Gmina
	210/34	0,0136	dz. przy garażach	Gmina
	udz. 1/100 – 210/37	0,0012	bud. Nr 76	Gmina
	udz. 8/100 – 210/37	0,0099	bud. Nr 76	Gmina
	247	0,3887	Ośrodek Zdrowia	Gmina
	210/38	0,0277	parking gminy	Gmina
	402/1	0,1710	dz. budowl.	Gmina
	111/2	0,5000	altana	Gmina
	402/2	0,0824	dz. budowl.	Gmina
	402/3	0,0645	plac za gminą	Gmina
	77/7, 77/8	0,7527	działka pod zabudowę	Gmina
	77/3	0,1300	działka pod zabudowę	Gmina
	77/6	0,1864	działka pod zabudowę	Gmina
	udz. 7/100 - 2/11	0,0214	bud. Nr 37	Gmina
	9/33	0,2159	stacja paliw	Gmina
	dz.2/11 udz.6/100	0,0183	bud.37/12	Gmina
	wy	0,8193	działka po Kółku	Gmina
	62/1	0,0036	przystanek autob.	Gmina
	62/3	0,0347	dz. budowl.	Gmina
	80/1,80/2,80/3	0,3453	ogródki	Gmina
	99	0,3932	świetlica + plac zabaw	Gmina
	103	0,1195	plac przy p.poż.	Gmina
	104	0,0699	działka niezabud.	Gmina
	106	0,0677	basen p.poż.	Gmina
	121	0,1990	boisko	Gmina
	55/8	0,1263	dz. do bud. Nr 44	Gmina
	118	0,1924	lokal Nr 9/3	Gmina
	52/1	0,0257	stacja telefonii	Gmina
	55/12	0,0522	dz. pod bud. Usługowy	Gmina
	98	0,0300	śala wiejska	Gmina
	70/1	0,1800	cmentarz	Gmina
	45	1,4850	dawne torowisko	Gmina
	148	0,1200	plac zabaw	Gmina
	149	0,0400	tereny zieleni	Gmina
	150/1, 150/3	0,5309	tereny zieleni	Gmina
	95/5	0,0484	działka przy boisku	Gmina
14.	Przywodzie			1,6295
15.	Rosiny			2,3859

26.03.2024

2.03.2024
 AK
 Agnieszka Kuczyńska
 WZAMOWIENIE

ZA ZGODNOŚĆ
 Z ORYGINAŁEM

16.	Ślązowo	83	0,5498	plac zabaw	Gmina	0,6833
		95/2	0,0738	Kołownia+bud.	Gmina	
17.	Topolinek	udz. 143/1000 - 26	0,0113	świetlica	Gmina	0,2782
		46/100 - 84	0,0490	bud. Nr 4/1	Gmina	
		86/1,86/2	0,1015	świetlica wiejska	Gmina	
		78	0,0718	plac zabaw	Gmina	
		79	0,0559	basen p. poż.	Gmina	
		28/2	0,0439	świetlica wiejska	Gmina	
19.	Woldowo	4/2	0,1484	oczyszczalnia	Gmina	0,5789
		4/5	0,3289	boisko	Gmina	
		8/4	0,1016	studnie głębinowe	Gmina	
		74	0,5700	cmentarz	Gmina	
20.	Żuków	70/2	0,0200	dz. budowl.	Gmina	4,0134
		213	0,1800	plac zabaw	Gmina	
		132/1	1,4000	boisko	Gmina	
		215/5	0,1007	stacja uzdatniania wody	Gmina	
		207/6	0,4900	ogrodki działk.	Gmina	
		215/8	0,2367	studn. głęb.	Gmina	
		215/15	0,1610	tereny zieleni	Gmina	
		77	0,7300	Szkoła + Oriik 2012	Gmina	
		80	0,0500	tereny zieleni	Gmina	
		234/3	0,0071	dz. zabudowana	Gmina	
		215/29	0,0679	plac przy osiedlu	Gmina	
RAZEM:			82,5234			

ZA ZGODNOŚĆ
Z ORYGINAŁEM

[Signature]
Agencja Remontu i Opiek
STACJA IZOLACJI WAPNY

26.03.2024

Sporządziła: Małgorzata Janowska
Przelewice, dnia 22.03.2024 r.

Załącznik Nr 1b- NIERUCHOMOŚCI STANOWIĄCE MIENIE KOMUNALNE
MIESZKANIOWE

Stan na dzień 31.12.2023 r.

I. ZASOBY MIESZKANIOWE W BUDYNKACH MIESZKALNYCH

Lp.	Nieruchomość	Nr budynku/lokalu	Nr działki	Obręb	Pow. w m ²
1.	Lokal mieszkalny	9/3	118	Przywodzie	66,68
2.	Lokal mieszkalny	78/3	202	Przelewice	59,56
3.	Lokal mieszkalny	4/1	84	Topolenek	39,14
4.	Lokal mieszkalny	37/2	2/11	Przelewice	25,65
5.	Lokal mieszkalny	9/3	113	Lubiatowo	22,78
6.	Lokal mieszkalny	9/7	113	Lubiatowo	22,56
7.	Lokal mieszkalny	9/1	113	Lubiatowo	16,80
8.	Lokal mieszkalny	12/7	17	Jesionowo	47,80
9.	Lokal mieszkalny	12/8	17	Jesionowo	31,70
10.	Lokal mieszkalny	37/12	2/11	Przelewice	23,76
11.	Lokal mieszkalny	76 B/2	210/37	Przelewice	53,60
zestawienie					

Lp.	Obręb	Ilość budynków	Ilość lokali	Pow. w m ²
1.	Przywodzie	1	1	66,68
2.	Przelewice	3	4	162,57
3.	Topolenek	1	1	39,14
4.	Lubiatowo	1	3	62,14
5.	Jesionowo	1	2	79,50
Ogółem:		9	11	410,03

II. ZASOBY MIESZKANIOWE W BUDYNKACH UŻYTKOWYCH

Lp.	Nazwa obiektu	Nieruchomość	Nr działki	Nr budynku	Pow. w m ²	Razem w m ²
1.	Publiczna Szkoła Podstawowa w Jesionowie	Lokal mieszkalny	81	59	66,00	66,00
2.	SPZOZ Przelewice	Lokal mieszkalny	247	98	57,90	57,90
Ogółem:		2 lokale		2 budynki	123,90	123,90

Sporządziła: Małgorzata Janowska
Przelewice, dnia 22.03.2024 r.

26.03.2024

ZA ZGODNOŚĆ
Z ORYGINAŁEM

Małgorzata Janowska
Przelewice, dnia 22.03.2024 r.

Załącznik Nr 2 - NIERUCHOMOŚCI PRZEZNACZONE POD DROGI WEWNĘTRZNE + ROWY
Stan na dzień 31.12.2023 r.

L.p.	Obręb	Nr działki	Pow. [ha]	Nazwa obiektu	Właściciel	Pow. obręb u ha
1.	Bylice	19	0,0600	droga	Gmina	7,0500
		20	0,9000	droga	Gmina	
		26	0,2600	droga	Gmina	
		33	0,3100	droga	Gmina	
		45	0,1600	droga	Gmina	
		49	2,4000	droga	Gmina	
		55	0,2500	droga	Gmina	
		69	0,0700	droga	Gmina	
		72	0,3600	droga	Gmina	
		83	0,2500	droga	Gmina	
		90	0,2500	droga	Gmina	
		97	0,3600	droga	Gmina	
		102	0,1300	droga	Gmina	
		106	0,2500	droga	Gmina	
		108	0,3700	droga	Gmina	
		115	0,4100	droga	Gmina	
		119	0,0900	droga	Gmina	
		128	0,1700	droga	Gmina	
2.	Gardziec	6	0,1300	droga	Gmina	5,2600
		20	0,0700	droga	Gmina	
		25	0,0900	droga	Gmina	
		27	0,0400	droga	Gmina	
		32/2	0,1000	droga	Gmina	
		62	0,1000	droga	Gmina	
		65	0,1600	droga	Gmina	
		70/1	0,1500	droga	Gmina	
		77/1	0,4000	droga	Gmina	
		99	1,3600	droga	Gmina	
		110	0,0800	droga	Gmina	
		114	0,6300	droga	Gmina	
		116	0,0600	droga	Gmina	
		117	0,1100	droga	Gmina	

26.03.2024

ZA ZGODNOŚĆ
Z ORYGINAŁEM

[Signature]
Agencja Kształtowania i Zarządzania
Środowiskiem Wiejskim

26.03.2017

AK
Urząd Gminy Jesionowo
ul. Wolności 100
52-100 Jesionowo

ZA ZGODNOŚĆ
Z ORYGINAŁEM

3.	Jesionowo				118	0,0400	droga	Gmina
					121	0,0400	droga	Gmina
					124	0,0900	droga	Gmina
					128	0,1200	droga	Gmina
					146	0,0500	droga	Gmina
					22	0,0500	droga	Gmina
					149	0,2600	droga	Gmina
					3	0,2500	rów	Gmina
					33	0,1000	rów	Gmina
					82	0,0300	rów	Gmina
					83	0,1400	rów	Gmina
					95	0,1900	rów	Gmina
					120	0,3400	rów	Gmina
					150	0,0800	rów	Gmina
					1	0,2200	droga	Gmina
					12	0,1800	droga	Gmina
					16	0,2300	droga	Gmina
					18	0,0200	droga	Gmina
					23	0,0300	droga	Gmina
					43	0,1400	droga	Gmina
					80	0,2400	droga	Gmina
					84	0,0200	droga	Gmina
					95	0,3900	droga	Gmina
					104	0,0400	droga	Gmina
					108/2	0,7400	droga	Gmina
					114	0,3400	droga	Gmina
					123	0,5800	droga	Gmina
					137	0,4200	droga	Gmina
					146	0,4600	droga	Gmina
					152	0,4600	droga	Gmina
153/2	0,0817	droga	Gmina					
158	0,1700	droga	Gmina					
166	0,3700	droga	Gmina					
171	0,3400	droga	Gmina					
215	0,3300	droga	Gmina					
230	0,3200	droga	Gmina					
234	0,1500	droga	Gmina					
247	0,1900	droga	Gmina					
20,4914								

251	0,5100	droga	Gmina
257	0,0700	droga	Gmina
274	0,3700	droga	Gmina
282	0,6600	droga	Gmina
284	0,2900	droga	Gmina
290	0,2300	droga	Gmina
293	0,9400	droga	Gmina
306	0,3100	droga	Gmina
309	0,4700	droga	Gmina
320	0,3800	droga	Gmina
351	0,0700	droga	Gmina
358	0,8000	droga	Gmina
364/3	0,0900	droga	Gmina
369	0,0600	droga	Gmina
380	0,4600	droga	Gmina
387	0,4000	droga	Gmina
399	0,8200	droga	Gmina
432	1,3300	droga	Gmina
462	0,1800	droga	Gmina
496	0,2900	droga	Gmina
511	0,1200	droga	Gmina
214	1,0600	droga	Gmina
220	0,3400	droga	Gmina
241	1,6400	droga	Gmina
331	0,0100	droga	Gmina
100/2	0,0057	droga	Gmina
107/2	0,0006	droga	Gmina
332/2	0,0023	droga	Gmina
337/8	0,0005	droga	Gmina
337/10	0,0006	droga	Gmina
269	2,1200	droga	Gmina
2	0,7300	droga	Gmina
9	0,3600	droga	Gmina
18	0,9200	droga	Gmina
20	0,2100	droga	Gmina
21	0,9500	droga	Gmina
23	0,5500	droga	Gmina
24	3,1400	droga	Gmina
26	0,8100	droga	Gmina

ZA ZODPODNOŚĆ
Z ORYGINAŁEM

AK
Agencja Kwalifikacji i
Szkolenia

26.03.2024

26.03.2024

AK
Urząd Gminy Kluki
ul. Wolności 111
52-100 Kluki

ZA ZGODNOŚĆ
Z ORYGINAŁEM

4.	Karsko	31	0,2800	droga	Gmina	9,9867
		33	0,4900	droga	Gmina	
		36	0,2000	droga	Gmina	
		3	0,1300	ród	Gmina	
		5	0,3000	ród	Gmina	
		12	0,2200	ród	Gmina	
		14	0,2900	ród	Gmina	
		44/1	0,2967	ród	Gmina	
		46	0,1100	ród	Gmina	
		2	0,0959	droga	Gmina	
		33	0,3846	droga	Gmina	
		35	0,1233	droga	Gmina	
		46	0,3465	droga	Gmina	
		58	0,4912	droga	Gmina	
		70	0,0640	droga	Gmina	
		73	0,0651	droga	Gmina	
		87	0,3882	droga	Gmina	
91	0,0292	droga	Gmina			
93	0,2538	droga	Gmina			
128	0,1246	droga	Gmina			
131	1,9591	droga	Gmina			
144	0,1994	droga	Gmina			
158	0,3085	droga	Gmina			
163	0,0755	droga	Gmina			
164	1,3570	droga	Gmina			
181	0,4164	droga	Gmina			
200	0,3734	droga	Gmina			
205	0,5480	droga	Gmina			
239	0,5464	droga	Gmina			
267	0,7177	droga	Gmina			
287	0,7667	droga	Gmina			
288/1	0,2396	droga	Gmina			
354	0,3786	droga	Gmina			
355	0,0639	droga	Gmina			
356	0,0373	droga	Gmina			
71	0,0620	ród	Gmina			
109	0,0233	ród	Gmina			
171	0,0644	ród	Gmina			
5.	Kluki					14,7660

180	0,2002	rów	Gmina
296	0,0874	rów	Gmina
207	0,0809	rów	Gmina
225	0,0428	rów	Gmina
353	0,0564	rów	Gmina
57	0,2475	rów	Gmina
62	0,1330	rów	Gmina
190	0,4915	rów	Gmina
34	0,0913	rów	Gmina
42	0,1153	rów	Gmina
36	0,0768	rów	Gmina
114	0,1320	rów	Gmina
341	0,2995	rów	Gmina
295	0,0754	rów	Gmina
7	0,2804	rów	Gmina
25	0,0880	rów	Gmina
24	0,0322	rów	Gmina
67	0,2034	rów	Gmina
352	0,0711	rów	Gmina
10	0,0418	rów	Gmina
112	0,2899	rów	Gmina
162/4	0,0086	rów	Gmina
78	1,1170	rów	Gmina
50	0,8061	droga	Gmina
56	0,0757	droga	Gmina
62	0,0298	droga	Gmina
127	0,5959	droga	Gmina
128	0,4416	droga	Gmina
136	0,0375	droga	Gmina
190	0,2370	droga	Gmina
209	1,6040	droga	Gmina
58	0,0529	rów	Gmina
66	0,0946	rów	Gmina
75	0,1542	rów	Gmina
146	0,3654	rów	Gmina
199	0,0589	rów	Gmina
200	0,2249	rów	Gmina
206	0,2687	rów	Gmina
202	0,9640	rów	Gmina
Kosin			
6.			
			6,7093

ZA ZGODNOŚĆ
Z ORYGINAŁEM

AK
Miejscowa Komisja Obywatelska
Kosin

26.03.2024

	297	0,0396	rów	Gmina
	8	0,6585	rów	Gmina
	142/2	0,0075	droga do Szkoły	Gmina
	348	0,1700	droga	Gmina
	181	0,3800	droga	Gmina
	78	0,2700	droga	Gmina
	79	0,5300	droga	Gmina
	80	0,6900	droga	Gmina
	84	0,1800	droga	Gmina
	92	0,1900	droga	Gmina
	98	0,0200	droga	Gmina
	121	0,5500	droga	Gmina
	122	0,1600	droga	Gmina
	123	0,1500	droga	Gmina
	125	0,3500	droga	Gmina
	159	0,0800	droga	Gmina
	160	0,1900	droga	Gmina
	163	1,1600	droga	Gmina
	167	1,4400	droga	Gmina
	170/27	0,3210	droga	Gmina
	166	1,4500	rów	Gmina
	186	1,1200	rów	Gmina
	124	0,2900	rów	Gmina
	110/4	0,0181	droga	Gmina
	128/5	0,0801	droga	Gmina
	174/4	0,0533	droga	Gmina
	175/2	0,0154	droga	Gmina
	172/11	0,2547	droga	Gmina
	6/1	0,0640	droga	Gmina
	7	1,2800	droga	Gmina
	12	0,4700	droga	Gmina
	31/1	0,3902	droga	Gmina
	33	0,0800	droga	Gmina
	40	1,0000	droga	Gmina
	45	0,0700	droga	Gmina
	26/9	0,1271	droga	Gmina
	27/3	0,0930	droga	Gmina
	90	0,0384	droga	Gmina
	91	0,0019	droga	Gmina
7.	Kłodzino			
				10,1201
8.	Laskowo			
				3,7691

2016.12.01

Agencja Zarządzania
AK
 Spółdzielni

ZA WERIDNOŚĆ
 Z ORYGINAŁEM

Lubiatowo

19,4037

92	0,1297	droga	Gmina
109	0,0248	droga	Gmina
15	1,0100	droga	Gmina
63	0,8500	droga	Gmina
129	0,5500	droga	Gmina
155	0,9900	droga	Gmina
8	0,6200	droga	Gmina
10	0,1400	droga	Gmina
20	0,3300	droga	Gmina
49	0,2500	droga	Gmina
50	0,6300	droga	Gmina
56	0,4800	droga	Gmina
67	0,1000	droga	Gmina
78	0,1200	droga	Gmina
93	0,0100	droga	Gmina
95	0,0100	droga	Gmina
100	0,0200	droga	Gmina
110	0,0200	droga	Gmina
150	0,4100	droga	Gmina
175	1,6100	droga	Gmina
194	0,3700	droga	Gmina
195	1,2100	droga	Gmina
197	0,5400	droga	Gmina
201	0,2400	droga	Gmina
209	0,0300	droga	Gmina
212	0,0200	droga	Gmina
218	0,2600	droga	Gmina
226	0,0200	droga	Gmina
229/1	0,0800	droga	Gmina
233	0,4000	droga	Gmina
235	0,1200	droga	Gmina
237	0,1300	droga	Gmina
238	0,1900	droga	Gmina
246	0,0500	droga	Gmina
247	0,2200	droga	Gmina
249	0,0900	droga	Gmina
251/1	0,2900	droga	Gmina

9.

ZA ZGODNOŚĆ
Z ORYGINAŁEM

AK
Urząd Gminy Lubiatowo
ul. Wolności 100, 64-100 Lubiatowo

26.03.2026

12.	Płońsko	142	0,6600	droga	Gmina	8,7810
		166	0,2600	droga	Gmina	
		167	0,4700	droga	Gmina	
		168	0,0800	droga	Gmina	
		170	0,1100	droga	Gmina	
		175	0,0100	droga	Gmina	
		183	0,1800	droga	Gmina	
		185	0,6300	droga	Gmina	
		188	0,4200	droga	Gmina	
		85	0,2800	row	Gmina	
		141	0,3700	row	Gmina	
		149	0,4100	row	Gmina	
		160	0,1300	row	Gmina	
		3	0,7800	droga	Gmina	
		4/1	1,1800	droga	Gmina	
		6	1,8000	droga	Gmina	
		8	0,6300	droga	Gmina	
		9	0,7400	droga	Gmina	
		18	0,5300	droga	Gmina	
210/12	0,0221	droga	Gmina	5,6600		
210/32	0,0283	dr. do Piekarni	Gmina			
88/5	0,1527	dr. do PL-MINK	Gmina			
9/33	0,0475	droga	Gmina			
9/36	0,0597	droga	Gmina			
9/32	0,3430	dr. do szkółki	Gmina			
210/42	0,0147	droga	Gmina			
4/2	0,1100	droga	Gmina			
17/3	0,7900	droga	Gmina			
17/5	0,0300	droga	Gmina			
17/7	0,1000	droga	Gmina			
17/8	0,0162	droga	Gmina			
17/9	0,1400	droga	Gmina			
18	0,2100	droga	Gmina			
38	1,0500	droga	Gmina			
39/1	0,4400	droga	Gmina			
40	0,2800	droga	Gmina			
44/1	0,4800	droga	Gmina			
44/2	0,2200	droga	Gmina			
49	0,5300	droga	Gmina	13,4523		
14.	Przelewo	210/12	0,0221		droga	Gmina
		210/32	0,0283		dr. do Piekarni	Gmina
		88/5	0,1527		dr. do PL-MINK	Gmina
		9/33	0,0475		droga	Gmina
		9/36	0,0597		droga	Gmina
		9/32	0,3430		dr. do szkółki	Gmina
		210/42	0,0147		droga	Gmina
		4/2	0,1100		droga	Gmina
		17/3	0,7900		droga	Gmina
		17/5	0,0300		droga	Gmina
		17/7	0,1000		droga	Gmina
		17/8	0,0162		droga	Gmina
		17/9	0,1400		droga	Gmina
		18	0,2100		droga	Gmina
		38	1,0500		droga	Gmina
		39/1	0,4400		droga	Gmina
		40	0,2800		droga	Gmina
		44/1	0,4800		droga	Gmina
		44/2	0,2200	droga	Gmina	
		49	0,5300	droga	Gmina	

ZA ZGODNOŚĆ
Z ORYGINAŁEM

[Signature]
Urząd Gminy Płońsk
ul. ...

26.03.2024


26.03.2021

[Signature]
Przewodniczący
Urząd Gminy

ZA ZGODNOŚĆ
Z ORYGINAŁEM

15.	Przywodzie				62	0,8300	droga	Gmina
					75	0,0900	droga	Gmina
		86	1,0400	droga	Gmina			
		90	0,0100	droga	Gmina			
		113	0,1700	droga	Gmina			
		127	0,0100	droga	Gmina			
		145	1,3600	droga	Gmina			
		156	0,2900	droga	Gmina			
		163	0,0100	droga	Gmina			
		167	0,0100	droga	Gmina			
		177	0,1600	droga	Gmina			
		179	0,0700	droga	Gmina			
		189	0,7300	droga	Gmina			
		200	0,0300	droga	Gmina			
		206	0,1000	droga	Gmina			
		212	0,0400	droga	Gmina			
		218	0,0100	droga	Gmina			
		220	0,0400	droga	Gmina			
		250/1	0,1691	droga	Gmina			
		269	0,2700	droga	Gmina			
		272	2,3500	droga	Gmina			
		282	0,3700	droga	Gmina			
		34/13	0,0690	row				
		291	0,1600	droga	Gmina			
15.	Przywodzie	105	0,0134	droga p.poz.	Gmina			
		114	0,0169	dr. do lokalu 7	Gmina			
		1	0,2500	droga	Gmina			
		12	0,4600	droga	Gmina			
		29	0,4400	droga	Gmina			
		41	4,0300	droga	Gmina			
		51	0,2300	droga	Gmina			
		60	0,6400	droga	Gmina			
		3	0,3400	droga	Gmina			
		53/2	1,1200	droga	Gmina			
		76	2,5000	droga	Gmina			
		47/2	2,2512	droga	Gmina			
		45/2	1,5600	droga	Gmina			
		43/2	0,0888	droga	Gmina			
		68	1,7300	droga	Gmina			
					16,5503			

16.	Rosiny	70	0,8300	droga	Gmina	2,5073
		78	0,0500	droga	Gmina	
		2/4	0,0600	droga	Gmina	
		23	1,3800	droga	Gmina	
		39	0,1300	droga	Gmina	
		56	0,3400	droga	Gmina	
		80	0,0800	droga	Gmina	
		109	0,0300	droga	Gmina	
		118/2	0,1100	droga	Gmina	
		147/2	0,1573	droga	Gmina	
		200	0,0400	droga	Gmina	
		114	0,0500	droga	Gmina	
		211	0,1300	droga	Gmina	
		59	0,0300	rów	Gmina	
		197	0,0500	rów	Gmina	
		13	0,5800	droga	Gmina	
		14	0,2300	droga	Gmina	
		18/3	1,7500	droga	Gmina	
		18/1	0,0912	droga	Gmina	
		95/4	0,1131	droga	Gmina	
17.	Ślazowo	82	0,1000	droga	Gmina	6,3492
		15	1,4800	droga	Gmina	
		17	0,6100	droga	Gmina	
		19	1,2500	droga	Gmina	
		7/26	0,1449	droga	Gmina	
		2	0,4600	droga	Gmina	
		14	0,1700	droga	Gmina	
		18	0,9500	droga	Gmina	
		36	0,1900	droga	Gmina	
		6/1	0,3502	droga	Gmina	
		6/3	0,3107	droga	Gmina	
		20/1	0,2051	droga	Gmina	
18.	Topolinek	32/1	0,3400	droga	Gmina	5,7360
		34	0,1600	droga	Gmina	
		38	0,3000	droga	Gmina	
		9/8	0,1400	droga	Gmina	
		88	0,0832	droga	Gmina	
		41/1	0,1000	rów	Gmina	


 Andrzej Kowalski
 Wójt Gminy Ślazowo

ZA ZGODNOŚĆ
 Z ORYGINAŁEM

26.03.2024

		12	1,3500	rów	Gmina	
		16	0,2800	rów	Gmina	
		39/16	0,0109	droga	Gmina	
		39/20	0,0348	droga	Gmina	
		39/18	0,0888	droga	Gmina	
		81/1	0,0123	droga	Gmina	
		4	0,2000	rów	Gmina	
		5	0,1900	droga	Gmina	
		8/6	0,2066	droga	Gmina	
		12	1,6200	droga	Gmina	
		9	0,0900	droga	Gmina	
		13	0,1700	droga	Gmina	
		215/3	0,0697	droga do parku	Gmina	
		3	0,1800	droga	Gmina	
		19	1,6300	droga	Gmina	
		26	0,2000	droga	Gmina	
		34	0,8200	droga	Gmina	
		40	0,3000	droga	Gmina	
		45	0,7300	droga	Gmina	
		53	0,1200	droga	Gmina	
		69	0,0900	droga	Gmina	
		71	0,0600	droga	Gmina	
		76	0,0400	droga	Gmina	
		79	0,4500	droga	Gmina	
		105	0,3500	droga	Gmina	
		106	0,4700	droga	Gmina	
		113	0,3500	droga	Gmina	
		124	0,2300	droga	Gmina	
		125	0,3300	droga	Gmina	
		146	0,3800	droga	Gmina	
		161	0,3600	droga	Gmina	
		192	0,2400	droga	Gmina	
		193	0,9500	droga	Gmina	
		197	0,0800	droga	Gmina	
		203	0,0500	droga	Gmina	
		212	0,0500	droga	Gmina	
		222	3,5500	droga	Gmina	
19.	Wotdowo					2,2766
20.	Żuków					16,6251

26.03.2014
 ZA WZKUPNIENIE
 Z OBYCZAJOWA
 Wójta
 Agnieszka...

226	1,0300	droga	Gmina
227	0,3700	droga	Gmina
230	0,3700	droga	Gmina
232	1,5300	droga	Gmina
215/12	0,0935	droga osiedl.	Gmina
215/16	0,0287	droga	Gmina
84	0,0400	rów	Gmina
201	0,0600	rów	Gmina
199	0,0800	rów	Gmina
171	0,1100	rów	Gmina
168	0,1400	rów	Gmina
138	0,0300	rów	Gmina
145	0,3300	rów	Gmina
159	0,0700	rów	Gmina
157	0,0700	rów	Gmina
206	0,0200	rów	Gmina
144	0,0900	rów	Gmina
140	0,0700	rów	Gmina
81/1	0,0132	droga do szkoły	Gmina
2	0,1400	droga	Gmina
4	0,4900	droga	Gmina
18	0,2700	droga	Gmina
19	0,3200	droga	Gmina
23	0,1000	droga	Gmina
29	1,2300	droga	Gmina
34	0,1000	droga	Gmina
55	0,0800	droga	Gmina
59	0,6200	droga	Gmina
50	0,9900	droga	Gmina
RAZEM:	192,3270		
21.			4,3400

ZA ZGODNOŚCIĄ
Z ORYGINAŁEM

22.03.2024

26.03.2024

Sporządziła: Małgorzata Janowska
Przelewice, dnia 22.03.2024 r.

ZA ZGODNOŚĆ
Z ORYGINAŁEM

26.05.2024

Załącznik Nr 4 – NIERUCHOMOŚCI PRZEZNACZONE POD DROGI KATEGORII GMINNEJ
Stan na dzień 31.12.2023 r.

Lp.	Obręb	Nr działki	Pow. [ha]	Nazwa obiektu	Właściciel	Pow. dla całego obszaru [ha]
1.	Jesionowo	126	0,4100	droga gminna	Gmina	6,0500
		127	1,7200	droga gminna	Gmina	
		188	2,6500	droga gminna	Gmina	
		516	1,2700	droga gminna	Gmina	
2.	Kosin	207	2,7426	droga gminna	Gmina	2,7426
3.	Włodowo	7/2	1,0500	droga gminna	Gmina	1,0500
4.	Kłodzino	187	0,4200	droga gminna	Gmina	0,4200
5.	Laskowo	8	2,1300	droga gminna	Gmina	2,1300
		57	0,1120	droga gminna	Gmina	
6.	Płońsko	84	1,2700	droga gminna	Gmina	1,3800
		22	2,8300	droga gminna	Gmina	
7.	Rosiny	71	0,5400	droga gminna	Gmina	3,3700
		216	0,1400	droga gminna	Gmina	
8.	Przelewice	231/1	0,0235	droga gminna	Gmina	3,2574
		232/1	0,4039	droga gminna	Gmina	
		245	0,6600	droga gminna	Gmina	

9.	Mysliborki	148	2,0300	droga gminna	Gmina
		4/11	0,9621	droga gminna	Gmina
		13/2	0,3706	droga gminna	Gmina
		14/2	1,2282	droga gminna	Gmina
		RAZEM:			

Sporządziła: Małgorzata Janowska
Przelewice, dnia 22.03.2024 r.

[Faint signature and text]

ZA ZŁOŻENIE
ORIGINAŁEM

26.03.2024

1. Spółka „KARSKO” w Karsku Pyrzyckim Obręb Żuków

Nr działki	Powierzchnia działki [ha]	Grunty orne		Grunty leśne		Użytki zielone		Drogi		Wody		Nieużytki		Użytki rolne zabudowane	
		Powierzchnia użytku [ha]	Symbol klasyfikacji	Powierzchnia użytku [ha]	Symbol klasyfikacji	Powierzchnia użytku [ha]	Symbol klasyfikacji	Powierzchnia użytku [ha]	Symbol klasyfikacji	Powierzchnia użytku [ha]	Symbol klasyfikacji	Powierzchnia użytku [ha]	Symbol klasyfikacji	Powierzchnia użytku [ha]	Symbol klasyfikacji
215/27	133,76	0,95 R1IIa 76,62 R1IIb 49,70 R1Va				0,21 dr	0,03 W-R1IIb	6,25 N							
6/1	2,37	0,77 R1IIb 0,45 R1Va 0,87 R1Vb		0,28 LV											
1	5,05	1,49 R1Va 1,38 R1Vb 0,20 RV	0,66 LsV	0,28 LV 0,21 LVI 0,16 PsIV		0,03 W-LsV	0,64 N								
219/2	14,13	2,31 R1I 3,72 R1IIa 6,46 R1IIb	1,64 LsIV												
220	2,10		1,51 LsVI	0,56 LV			0,02 W-LIV 0,01 W-LsVI								
221	124,49	24,98 R1I 87,48 R1IIa 9,02 R1IIb					0,12 W-R1IIa 0,05 W-R1IIb	2,84 N							
224	1,17					1,17 dr									

ZA ZGODNOŚĆ
Z ORYGINAŁEM

26.03.2024
[Signature]
[Signature]
[Signature]

229	0,42								0,42	dr									
198/9	0,14																		
200/1	0,12																		
200/2	0,38																		
200/3	0,62																		
200/5	1,47																		
202	0,38																		
214	40,52																		
216	10,83																		
217	29,49																		
218/7	0,3776																		
218/8	183,62																		
198/8	0,59																		
198/7	0,97																		
198/6	0,71																		
198/4	0,50																		
198/5	0,69																		

Zgodnie z
AK
 Agencja Kosmetyczna i SPA
 ul. ...

ZA ZGODNOŚĆ
 Z ORYGINAŁEM

196/2	0,48																			
196/1	0,58									LsIV										
191	0,94												0,68 0,26							
190	0,68												0,47 0,05 0,16							
176	0,55									LsIV			0,20							
174	0,58									LsIV			0,22 0,28							
165	2,11												0,05							
								RIIIa 1,40 RIIIb												
166	2,17												0,20							
								RII 0,38 RIIIb 1,40 RIVb												
167	0,51												0,25 0,22							
																				W-LV
169/1	0,41												0,41							
169/2	0,01												0,01							
169/3	0,01												0,01							
170	2,41												0,01							
								RII 1,04 RIIIa 0,40 RIIIb 0,51 RIVb 0,12					0,11							
										LsIV			0,01 0,21							
155	0,18												0,06 0,05 0,07							
153	2,36												0,22							
								RIIIa 2,05												

ZA ZGODNOSĆ
Z ORYGINALNIM

Agrarna Kancelaria Spółka
z ograniczoną odpowiedzialnością

26.03.2024

2	3,01	2,29 0,35 0,13	RIVa RIVb RV					0,09	PsIII PsIV												
4	8,57							0,13	LV		8,44										N
9/1	4,02	2,90 1,06	RIIIb RIVa					0,06	LV												
18	0,97	0,26 0,35	RIIIb RIVa					0,07 0,29	LV PsIII												
20	2,26	0,28 1,98	RIIIb RIVa																		
21	2,09	0,42 1,67	RIIIb RIVa																		
130/4	1,25	0,22 0,21	RIVa RV								0,82										N
137/1	0,27							0,27	LV												
137/2	0,01							0,01	LV												
139/1	0,11							0,11	LV												
139/2	0,02							0,02	LV												
141	2,04	0,86 0,02 0,78	RIVa RIVb RV	0,14	LsV			0,18	LV		0,06										N
142	3,15	0,96 0,43 1,44	RIVa RIVb RV	0,12	LsV			0,16 0,02	LV LV		0,02										N
143	0,56							0,56	LV												
152	2,14	1,69	RIIIa					0,16	LV												

Agencija Republike Slovenije
za varstvo okolja

ZA ZGODNOST
Z ORIGINALIM

razem	599,2376	495,63				0,29	PsIII										
			64,72			9,7		2,2576							2,19		24,05
																	0,69

Obreb Karsko

Numer działki	Powierzchnia działki [ha]	Grunty orne		Grunty leśne		Użytki zielone		Drogi		Wody		Nieuzytki		Użytki rolne zabudowane	
		Powierzchnia użytku [ha]	Symbol klaso-użytku	Powierzchnia użytku [ha]	Symbol klaso-użytku	Powierzchnia użytku [ha]	Symbol klaso-użytku	Powierzchnia użytku [ha]	Symbol klaso-użytku	Powierzchnia użytku [ha]	Symbol klaso-użytku	Powierzchnia użytku [ha]	Symbol klaso-użytku	Powierzchnia użytku [ha]	Symbol klaso-użytku
38	0,85							0,85	dr						
29	164,53	106,81	RIIIb												
		57,65	RIVa									0,07	N		
28	3,63							3,63	dr						
25	85,54	13,62	RIIIa					0,27	dr-RIIIb						
		49,15	RIIIb									1,06	N	1,02	B-RIIIa
		20,42	RIVa												
17	20,35	6,64	RIVa	2,82	LsV	0,31	PsIV								
		7,34	RV												
		1,80	RVI												
11	0,86							0,86	dr						
7	0,31							0,31	dr						
6	0,84							0,84	dr						
42	4,32							4,32	dr						
razem	281,23	263,43		2,82		0,31		11,08				2,57		1,02	

ZA ZGODNOŚĆ
Z ORYGINAŁEM

26.03.2024

Sporządziła: Małgorzata Janowska

Przelewice, dnia 22.03.2024 r.

22.03.2024

ZA ZGODNOŚĆ
Z ORYGINAŁEM

Małgorzata Janowska

Małgorzata Janowska
Małgorzata Janowska 13plu
Przelewice, dnia 22.03.2024 r.


2. Spółdzielcza Agrofirma W.L. KOWO – Obręb Przywoźcie - stan na dzień 31.12.2023 r.

Numer działki	Powierzchnia działki [ha]	Grunty orne		Grunty leśne		Użytki zielone		Drogi		Wody		Nieużytki		Użytki rolne zabudowane	
		Powierzchnia użytku [ha]	Symbol klasyfikacji	Powierzchnia użytku [ha]	Symbol klasyfikacji	Powierzchnia użytku [ha]	Symbol klasyfikacji	Powierzchnia użytku [ha]	Symbol klasyfikacji	Powierzchnia użytku [ha]	Symbol klasyfikacji	Powierzchnia użytku [ha]	Symbol klasyfikacji	Powierzchnia użytku [ha]	Symbol klasyfikacji
52/6	9,89	0,81 1,94 6,50	RVI RIVb RIIIfb	0,39	LsIV							0,25	N		
77	0,60														
75/9	68,0841	13,3170 9,3800 5,1092 5,4791 0,2549	RIIfb RIVa RIVb RIIIa RVI			3,3810 17,8749 10,3794	PsIII PsIV PsV	0,0490 0,1834 0,1389	drRIVa drPsIV drPsV	0,0466	W-PSV	2,8620	N	0,3643	B-RIIIa
74/2	98,05	8,04 2,64 12,69 32,18 39,94 2,56	RVI RV RIVb RIVa RIIfb RIIIa												
72	2,29							2,29	dr						
69	186,27	10,28 80,00 77,82 13,96 1,10 3,11	RIIIa RIIfb RIVa RIVb RV RVI												
67/9	182,50	14,87 102,89	RIIIa RIIfb			0,09	LIV							0,34	Ba

ZA ZGODNOŚĆ
WSPRZYMAJĄC

26.03.2024

66	1,74	46,08 14,23 4,00	RIVa RIVb RV																						
	1,74													dr	1,74										
58	1,87													dr	1,87										
55/14	105,9084	0,747	RIVb	2,30 3,15 4,1355	LsIV LsV LsVI	6,78 46,5777 2,79 8,22 1,46	LIII LIV PsIII PsIV PsV	0,17	dr	0,03 2,64	W-LIII W-LIV	23,8382	N										2,42 0,65	Br-RIVa Br-RIVb	
54	1,84								dr						1,84										
52/2	1,1452			0,1485	LsIV																				
48/6	34,3125	11,2704 17,3025 3,6276 1,2129	RIIIa RIIIb RIVa RIVb			0,5884 0,1457	PsIV PsV																		
46	34,09	8,21 6,33 10,88 4,21 0,45	RIIIa RIIIb RIVa RIVb RV		LsIV	0,39	PsIV																		
44	22,50	12,86 0,82 6,43 1,84	RIIIa RIIIb RIVa RIVb	0,55	LsIV																				
Razem	751,4588	594,8259		14,294		98,3548		9,1213		2,7166		28,7119													3,4343

Sporządziła: Małgorzata Janowska 
 Przelewice, dnia 22.03.2024 r.

3. Obręb Kłodzino :

Nr działki	Klasa użytku	Powierzchnia
		[ha]
95/1 - działka nauczycielska	R III a	0,4105
	R III b	0,1408
	R IV a	0,3178
	R V	0,2066
OGÓLEM		1,0757

4. Obręb Lucin:

Nr działki	Klasa użytku	Powierzchnia ogółem	Powierzchnia dzierżawy
		[ha]	[ha]
124/4 - dzierżawa Marianna Róg	R IV a	0,4234	0,3549
	R IV b	0,3576	0,3951
OGÓLEM:		0,7810	0,7500

5. Obręb Przelewice

Nr działki	Klasa użytku	Powierzchnia
		[ha]
253/2 - działka nauczycielska	R III a	1,2454
OGÓLEM:		1,2454

6. Obręb Przywodzie :

Nr działki	Klasa użytku	Powierzchnia
		[ha]
55/14	RIVb	2,1800
	RV	1,3900
OGÓLEM		3,5700

7. Obręb Zuków:

Nr działki	Klasa użytku	Powierzchnia
		[ha]
210/10 - dzierżawa ogródki warzywne	R III a	0,8200
219/11 - dzierżawa ogródki warzywne	R II	0,2100
OGÓLEM		1,0300


26.03.2024

[Signature]
 [Illegible text]


ZA ZGODNOŚĆ
 Z ORYGINAŁEM

ZESTAWIENIE NIERUCHOMOŚCI ROLNYCH

Obręb / Dzierżawca	Powierzchnia
	[ha]
Spółka KARSKO	880,4676
Spółdzielcza Agrofirma Witkowo	751,4588
Obręb Kłodzino	1,0757
Obręb Lucin	0,7810
Obręb Przywodzie	3,5700
Obręb Przelewice	1,2454
Obręb Żuków	1,0300
RAZEM:	1639,6285

Sporządziła: Małgorzata Janowska 
Przelewice, dnia 22.03.2024 r.

26.03.2024


Małgorzata Kozomlik-Lipka
ul.

ZA ZGODNOŚĆ
Z ORYGINAŁEM

**Załącznik Nr 5- NIERUCHOMOŚCI ODDANE W UŻYTKOWANIE WIECZyste PRZEZ GMINĘ
PRZELEWICE**

Stan na dzień 31.12.2023 r.

L.p.	Użytkownik wieczysty	Przedmiot użytkowania wieczystego	Powierzchnia działki	Wartość prawa własności działek
			ha	zł
1.	Operator Gazociągów Przesyłowych GAZ-SYSTEM S.A. w	Działka nr 67/5 obręb Przywodzie	0,0819	15.300,00
2.	Polskie Górnictwo Naftowe i Gazownictwo S.A. z siedzibą w Warszawie	Działka nr 168/4 obręb Kłodzino	0,1061	19.700,00
3.	Anna Ślusarczyk	Działka nr 127 obręb Kłodzino	0,1814	52.300,00
4.	"PL-MINK" Sp. z o.o	Działka nr 87/1 obręb Przelewice	0,0504	127.900,00
		Działka nr 87/2 obręb Przelewice	0,4536	
		Działka nr 88/3 obręb Przelewice	0,5724	564.700,00
		Działka nr 88/4 obręb Przelewice	1,2070	
		Działka nr 88/6 obręb Przelewice	0,4714	
RAZEM:			3,1242	779.900,00

Sporządziła: Małgorzata Janowska 

Przelewice, dnia 22.03.2024 r.

26.03.2024

Z. op. Wdini 

Wojciech Kowalik-Lipka
URZĘD GMINY

ZA ZGODNOŚĆ
Z ORYGINAŁEM

Załącznik Nr 6

ZAKUP NIERUCHOMOŚCI W OKRESIE OD 01.01.2023 r. DO 31.12.2023 r.

Lp.	Numer działki	Pow. w m ²	Obręb	Przedmiot zakupu	Wartość zakupu nieruchomości	Data aktu	Numer aktu
1.	2/11	23,76	Przelewice	Nieruchomość gruntowa zabudowana	33.000,00 zł	02.10.2024	Rep A nr 6829/2023

SPRZEDAŻ NIERUCHOMOŚCI W OKRESIE OD 01.01.2023 r. DO 31.12.2023 r.

Lp.	Numer działki	Pow. w ha	Obręb	Przedmiot sprzedaży	Wartość sprzedaży nieruchomości	Data aktu	Numer aktu
1.							

Sporządziła: Małgorzata Janowska
Przelewice, dnia 22.03.2024 r.

26.03.2024
26.03.2024
ZA ZGODNOŚĆ
Z ORYGINAŁEM
Z. M. Wójcik
Małgorzata Janowska - Lefler
SPRZEDAWCA GMIJNY

